RETE NATURA 2000

Direttiva 43/92/CEE "Habitat" del 21 maggio 1992
D.P.R. n. 357 del 08 settembre 1997
L.R. n. 19 del 29 giugno 2009

SITO DI IMPORTANZA COMUNITARIA

IT1160037- GROTTA DI RIO MARTINO

ZONA NATURALE DI SALVAGUARDIA DELLA FASCIA FLUVIALE DEL PO- TRATTO CUNEESE

PIANO DI GESTIONE

Finanziamento PSR 2007/2013 – Misura 323 azione 1

CARTA DEGLI OBIETTIVI E DEGLI ORIENTAMENTI GESTIONALI
Legenda

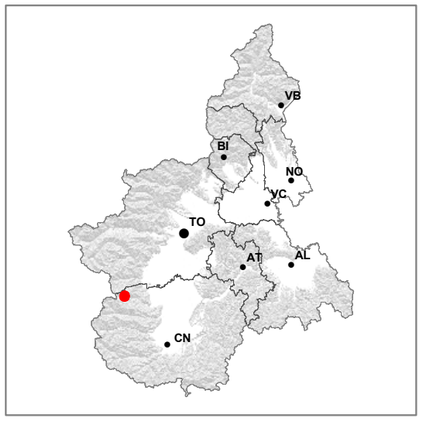

Inquadramento sezioni CTR 1:10.000

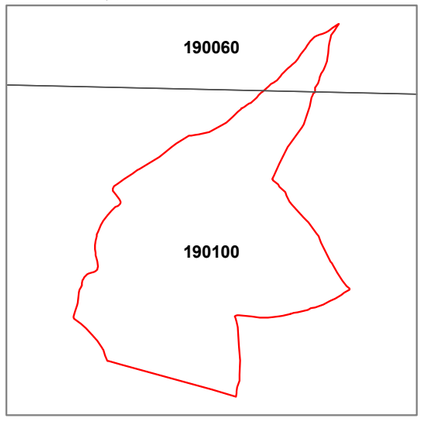

Limiti amministrativi

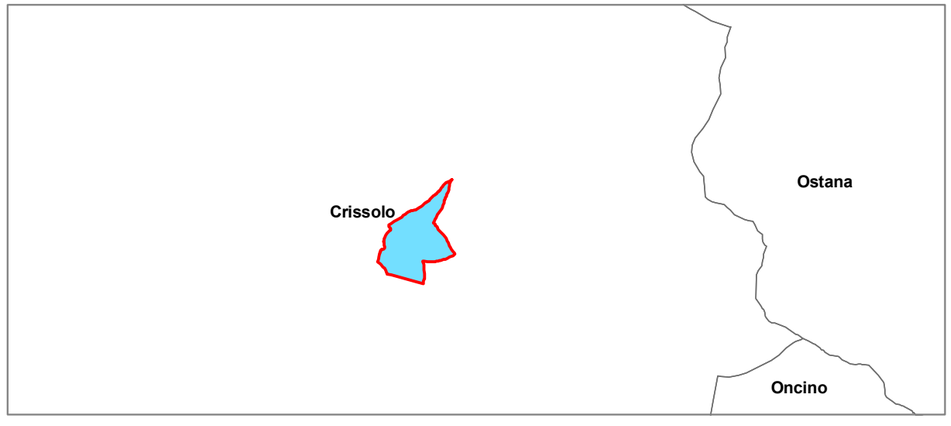

Rilevamenti sul terreno: anno 2009
Cartografia realizzata nel mese di ottobre 2009

Fotointerpretazione basata su immagini telerilevate del 2007
Fondo topografico: ingrandimento della CTR raster della Regione Piemonte scala 1:10.000
sistema di riferimento WGS84 - UTM 32 N

Codice Carta	Definizione
	EVOLUZIONE MONITORATA
	Evoluzione monitorata delle dinamiche spontanee degli habitat
1	Evoluzione monitorata delle dinamiche spontanee degli habitat forestali
	Evoluzione monitorata degli ambienti agropastorali soggetti a pratiche colturali ordinarie
1	Pascolamento turnato delle mandrie o greggi alpeggianti
	GESTIONE ATTIVA
	Miglioramento degli habitat forestali mediante tagli intercalari, straordinari o per ricostituzione di popolamenti degradati
a_1	Diradamenti non uniformi per stabilizzazione dei nuclei di lariceto più densi, per messa in luce di latifoglie spontanee e creazione di piccole aperture per favorire la rinnovazione
a_2	Diradamenti non uniformi dei popolamenti più giovani d'invasione, associati ad evoluzione monitorata dei popolamenti di forra
	ALTRE ATTIVITA' GESTIONALI
⊙	Regolamentazione degli accessi alle grotte

Autori

Impostazione metodologica e coordinamento scientifico: Pier Giorgio Terzuolo
Definizione degli habitat e interpretazione tematica: Paolo Camerano, Alessandro Canavesio, Pier Giorgio Terzuolo
Fotointerpretazione: Paolo Camerano, Alessandro Canavesio
Allestimento cartografico: Susanna Gramaglia, Elena Giacometti **

** Consulente

Modalità di citazione :
Camerano P., Selvaggi A., Canavesio A., Terzuolo P.G., Gramaglia S., Giacometti E., 2009
Carta degli obiettivi e degli orientamenti gestionali del S.I.C. "Grotta di Rio Martino" (IT1160037),
scala 1: 5.000. IPLA, Regione Piemonte, Unione Europea.