



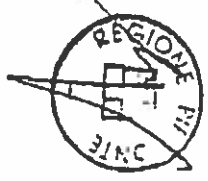
**REGIONE PIEMONTE**

SETTORE PARCHI NATURALI  
SERVIZIO PIANIFICAZIONE

**SITI / BIOTOPI DI INTERESSE COMUNITARIO  
PROPOSTI ALLA UNIONE EUROPEA PER LA REALIZZAZIONE DELLA RETE  
NATURA 2000  
DIRETTIVA 92/43/CEE "HABITAT"**

Allegato alla deliberazione  
n. 119-14905 del 29-11-96


Il Segretario della Giunta  
(dr. Fiat Domenico Clemente)



0039 0114323878

## PROVINCIA DI TORINO

COD SITO	INDICE SITO	PROV.	COMUNE	COMUNITA' MONTANA	ENTE DI GESTIONE	PROTEZIONE
IT1110001	ROCCA DI CAVOUR	TO	CAVOUR		SISTEMA DELLE AREE PROTETTE DELLA FASCIA FLUVIALE DEL PO - TRATTO CUNEESE	TOTALE
IT1110002	COLLINA DI SUPERGA	TO TO TO TO	BALDISSERO TORINESE PINO TORINESE SAN MAURO TORINESE TORINO		AREE PROTETTE DELLA COLLINA TORINESE	TOTALE
IT1110003	ORRIDO DI CHIANOCCHO	TO	CHIANOCCHO	DASSA VAL DI SUSÀ E VAL CENISCHIA	P.N. ORSIERA ROCCIAVRE'E R.N.S. DELL'ORRIDO E STAZIONE DI LECCIO DI CHIANOCCHO	TOTALE
IT1110004	STUPINIGI	TO TO TO	CANDIOLO NICHELINO ORBASSANO		P.N. DI STUPINIGI	TOTALE
IT1110005	VAUDA	TO TO TO TO TO TO TO TO	FRONT LIMBARDORE NOLE RIVAROSSA SAN CARLO CANAVESE SAN FRANCESCO AL CAMPO VAUDA CANAVESE		PARCHI E RISERVE NATURALI DEL CANAVESE	TOTALE
IT1110006	ORSIERA ROCCIAVRE'	TO TO TO TO TO TO TO TO	BUSSOLENO FENESTRELLE GIAVENO MATTIE MEANA DI SUSÀ PEROSA ARGENTINA SAN GIORIO DI SUSÀ USSEAU VILLAR FOCCHIARDO	BASSA VAL DI SUSÀ E VAL CENISCHIA VALLI CHISONE E GERMANASCA VAL SANGONE	P.N. ORSIERA ROCCIAVRE'E R.N.S. DELL'ORRIDO E STAZIONE DI LECCIO DI CHIANOCCHO	TOTALE
IT1110007	LAGHI DI AVIGLIANA	TO	AVIGLIANA	BASSA VAL DI SUSÀ E VAL CENISCHIA	P. N. DEI LAGHI DI AVIGLIANA	TOTALE
IT1110008	MADONNA DELLA NEVE SUL MONTE LERA	TO TO	GIVOLETTO VARISELLA	VAL CERONDA E CASTERNONE	PARCHI E RISERVE NATURALI DELLE VALLI DI LANZO	TOTALE
IT1110009	BOSCO DEL VAJ E BOSCO GRAND	TO TO TO	CASALBORGONE CASTAGNETO PO RIVALBA		AREE PROTETTE DELLA COLLINA TORINESE	PARZIALE

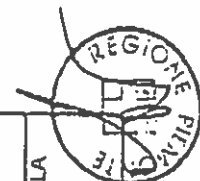


PROVINCIA DI TORINO

COD SITO	INDICAZIONE SITO	PROV.	COMUNE	COMUNITA' MONTANA	ENTE DI GESTIONE	PROTEZIONE
IT1110010	GRAN BOSCO DI SALBERTRAND	TO	CHIDIMONTE EXILLES OULX FRAGELATO SALBERTRAND SAUZE D'OUX USSEAUX	ALTA VALLE DI SUSÀ VALLI CHISONE E GERMANASCA	PARCO NATURALE DEL GRAN BOSCO DI SALBERTRAND	TOTALE
IT1110011	LA MANDRIA	TO	DRUENTO FIANO LA CASSA ROBASSOMERO VENARIA PRAGELATO	VAL CERONDA E CASTERNONE	PARCO REGIONALE LA MANDRIA E PARCHI E RISERVE NATURALI DELLE VALLI DI LANZO	TOTALE
IT1110012	VAL TRONCEA	TO	PRAGELATO	VALLI CHISONE E GERMANASCA	PARCO NATURALE VAL TRONCEA	TOTALE
IT1110013	MONTI PELATIE TORRE CIVES	TO	BALDISSERO CANAVESE CASTELLAMONTE VIDRACCO	VALLI CHISONE E GERMANASCA	PARCHI E RISERVE NATURALI DEL CANAVESE	TOTALE
IT1110014	STURA DI LANZO	TO	DALANGERO D'ASFASSE LANZO TORINESE MATHI NOLE VILLANOVA CANAVESE	VALLI DI LANZO	PARCO REGIONALE LA MANDRIA E PARCHI E RISERVE NATURALI DELLE VALLI DI LANZO	TOTALE
IT1110015	CONFLUENZA PO-PELLICE	TO	PANCALIERI VILLAFRANCA PIEMONTE FAULE			TOTALE
IT1110016	CONFLUENZA PO-MAIRA	TO	CARIGNANO CARMIGNOLA LOMBRIASCO CASALGRASSO		SISTEMA DELLE AREE PROTETTE DELLA FASCIA FLUVIALE DEL PO - TRATTO CUNEESE	TOTALE
IT1110017	LANCA DI SANTA MARTA E CONFLUENZA PO-BANNA	TO	LA LOGGIA MONCALIERI		SISTEMA DELLE AREE PROTETTE DELLA FASCIA FLUVIALE DEL PO - TRATTO TORINESE	TOTALE
IT1110018	CONFLUENZA PO-ORCO-MALONE	TO	BRANDIZZO CASTAGNETO PO CHIVASSO		SISTEMA DELLE AREE PROTETTE DELLA FASCIA FLUVIALE DEL PO - TRATTO TORINESE	TOTALE
IT1110019	CONFLUENZA DORA BALTEA-BARRACONE	TO	BRUSASCO CAVAGNOLA LAURIANO SAN SEBASTIANO DA PO VEROLENGO VERRUA SAVOIA CRESCENTINO		SISTEMA DELLE AREE PROTETTE DELLA FASCIA FLUVIALE DEL PO - TRATTO TORINESE	TOTALE



0039 0114323878



## PROVINCIA DI TORINO

COD SITO	NOIRE SITO	PROV.	COMUNE	COMUNITA' MONTANA	ENTE DI GESTIONE	PROTEZIONE
IT1110020	LAGO DI VIVERONE	TO TO TO	AZEGLIO PIVERONE VIVERONE			NULLA
IT1110021	LAGHI D'IVREA	TO TO TO TO TO TO	BORGOFRANCO D'IVREA CASCINETTE D'IVREA CHIAVERANO IVREA MONTALTO DORA			NULLA
IT1110022	STAGNO DI OULX	TO	OULX	ALTA VALLE DI SUSA		NULLA
IT1110023	MONTE ALBERGIAN	TO TO TO TO TO	FENESTRELLE MASSELLO PRAGELATO USSEAUX	VALLI CHISONE E GERMANASCA		NULLA
IT1110024	LANCA DI SAN MICHELE	TO TO	CARIGNANO CARMAGNOLA		SISTEMA DELLE AREE PROTETTE DELLA FASCIA FLUVIALE DEL PO - TRATTO TORINESE	TOTALE
IT1110025	OASI DEL PO MORTO	TO TO TO	CARIGNANO CARMAGNOLA VILLASTELLONE		SISTEMA DELLE AREE PROTETTE DELLA FASCIA FLUVIALE DEL PO - TRATTO TORINESE	TOTALE
IT1110026	CHAMPLAS - COLLE SESTRIERE	TO TO TO	CESANA TORINESE SAUZE DI CESANA SESTRIERE	ALTA VALLE DI SUSA		NULLA
IT1110027	BOSCAGLIE DI TASSO DI GIAGLIONE	TO	GIAGLIONE	ALTA VALLE DI SUSA		NULLA
IT1110028	MONTE MUSINE'	TO TO TO	ALMESE CASELETTE VAL DELLA TORRE	VAL CERONDA E CASTERNONE BASSA VAL DI SUSA E VAL CENISCHIA		NULLA
IT1110029	PIAN DELLA MUSSA	TO TO	BALME USSEGIO	VALLI DI LANZO		NULLA
IT1110030	OASI XEROTERMICHE DELLA VAL DI SUSA	TO TO TO	BUSSOLENO CHIANOCCHO MOMPANTERO	BASSA VAL DI SUSA E VAL CENISCHIA		NULLA
IT1110031	VALLE THURAS	TO	CESANA TORINESE	ALTA VALLE DI SUSA		NULLA
IT1110032	OASI DEL PRA-BARANT	TO	BOBBIO PELLICE	VALLE PELLICE		NULLA
IT1110033	STAZIONI DI MYRICARIA GERMANICA	TO TO	BOBBIO PELLICE VILLAR PELLICE	VALLE PELLICE		NULLA
IT1110034	LAGO DI MEUGLIANO LAGO E TORBIERA DI ALICE	TO TO TO	ALICE SUPERIORE MEUGLIANO PECCO	VAL CHIUSELLA		NULLA
IT1110035	STAGNI DI POIRINO - FAVARI	TO TO TO TO	CARMAGNOLA POIRINO SANTENA VILLASTELLONE			NULLA

COD. SITO		NOME SITO		PROV.	COMUNE		COMUNITA' MONTANA		ENTE DI GESTIONE		PROTEZIONE
IT1110036		LAGO DI CANDIA		TO	CANDIA CANAVESE				P. N. DI INTERESSE PROVINCIALE DEL LAGO DI CANDIA		TOTALE
IT1110037		LA PLA' (SESTRIERE)		TO	MAZZE'			ALTA VALLE DI SUSÀ			NULLA
IT1110038		COL DASSET		TO	VISCHE			ALTA VALLE DI SUSÀ			NULLA
IT1110039		ROCCAMELONE		TO	SESTRIERE			VALLI CHISONE E GERMANASCA			NULLA
IT1110040		DASI XEROTERMICA DI OULX - AUBERGE		TO	CESANA TORINESE			BASSA VALLE DI SUSÀ E VAL CENISCHIA			NULLA
IT1110041		LA CASSA		TO	OULX			ALTA VALLE DI SUSÀ			NULLA
IT1110042		DASI XEROTERMICA DI OULX - AMAZAS		TO	LA CASSA			VAL CERONDA E CASTERNONE			NULLA
IT1110043		PENDICI DEL MONTE CHABERTON		TO	OULX			ALTA VALLE DI SUSÀ			NULLA
IT1110044		BARDONECCHIA - VAL FREDDA		TO	CESANA TORINESE			ALTA VALLE DI SUSÀ			NULLA
IT1110045		BOSCO DI PIAN PRA' (RORA')		TO	CLAVIERE			ALTA VALLE DI SUSÀ			NULLA
IT1110046		PRASCONDU' - MONTE COLOMBO		TO	BARDONECCHIA			ALTA VALLE DI SUSÀ			NULLA
IT1110047		SCARMAGNO - TORRE CANAVESE (MORENA DESTRA D'IVREA)		TO	OULX			ALTA VALLE DI SUSÀ			NULLA
IT1110048		GROTTA DEL PUGNETTO		TO	LUSERNA SAN GIOVANNI			VALLE PELLICE			NULLA
IT1110049		LES ARNAUDS E PUNTA QUATTRO SORELLE		TO	RORA'			VALLI ORCO E SOANA			NULLA
IT1110050		MULINO VECCHIO		TO	TORRE PELLICE			VALLE SACRA			NULLA
				TO	INGRIA			ALTO CANAVESE			NULLA
				TO	PONT CANAVESE						NULLA
				TO	RIBORDONE						NULLA
				TO	RONCO CANAVESE						NULLA
				TO	SPARONE						NULLA
				TO	AGLIE'						NULLA
				TO	BAIRO						NULLA
				TO	CUCEGLIO						NULLA
				TO	SCARMAGNO						NULLA
				TO	SAN MARTINO CANAVESE						NULLA
				TO	TORRE CANAVESE						NULLA
				TO	VIALFRE'						NULLA
				TO	MEZENILE						NULLA
				TO	BARDONECCHIA						NULLA
				TO	MAZZE'						NULLA
				TO	RONDISSONE						NULLA
				VC	VILAREGGIA						NULLA
				VC	CIGLIANO						TOTALE
				VC	SALUGGIA			SISTEMA DELLE AREE PROTETTE DELLA FASCIA FLUVIALE DEL PO - TRATTO TORINESE			TOTALE



0039 0114323878

## PROVINCIA DI TORINO

COD SITO	INDICE SITO	PROV.	COMUNE	COMUNITA' MONTANA	ENTE DI GESTIONE	PROTEZIONE
IT1110051	PESCHIERE E LAGHI DI PRALORMO E CERESOLE D'ALBA	TO	CARMIGNOLA			NULLA
IT1110052	OSI XEROTERMICA DI PUYIS DI BEAULARD	TO	SAUZE DI CESANA	ALTA VALLE DI SUSA		NULLA
IT1110053	VALLE DELLA RIPA (ARGENTIERA)	TO	PRAGELATO	ALTA VALLE DI SUSA		NULLA
IT1110054	BOSCO DI PINO UNCINATO DI INVERSO LAVAL	TO	MEANA DI SUSA	VALLI CHISONE E GERMANASCA		NULLA
IT1110055	ARNODERA - COLLE MONTABONE	TO	SUSA	BASSA VALLE DI SUSA E VAL CENISCHIA		NULLA
IT1110056	STAZIONE DI MUSCHI CALCARIZZANTI DELLA VAL TRONCEA	TO	PRAGELATO	VALLI CHISONE E GERMANASCA	PARCO NATURALE DELLA VAL TRONCEA	TOTALE
IT1110057	SERRA D'IVREA	TO	ANDRATE	BASSA VALLE DELL'ELVO		NULLA
IT1110058	CIMA FOURNIER E LAGO NERO	TO	BOLLENGO	DDRA BALTEA CANAVESANA		
IT1110059	VALLONE AZARIA - BARRAION - TORRE DI LAVINA	TO	BUROLO		PARCO NAZIONALE GRAN PARADISO	TOTALE
IT1110060	VALLONE DEL CARRO, PIANI DEL NIVOLET, ROSSET, BORGNO	TO	TO		PARCO NAZIONALE GRAN PARADISO	TOTALE
IT1110061	LAGO DI MAGLIONE	TO	CASCINETTE D'IVREA			NULLA
IT1110062	STAGNO INTERRATO DI SETTIMO ROTTARO	TO	NOMAGLIO			NULLA
IT1110063	BOSCHI E PALUDI BELLAVISTA	TO	PIVERONE			NULLA
IT1110064	PALLUDE DI ROMANO CANAVESE	TO	MAGNANO			NULLA
IT1110065	LAGHI DI CASELETTE	TO	SALA BIELLESE			NULLA
		TO	TORRAZZO			NULLA
		TO	ZINDONE			NULLA
		TO	ZUBIENA			NULLA
		TO	CESANA TORINESE			NULLA
		TO	VALPRATO SOANA		PARCO NAZIONALE GRAN PARADISO	TOTALE
		TO	CERESOLE REALE		PARCO NAZIONALE GRAN PARADISO	TOTALE
		TO	MAGLIONE			NULLA
		TO	SETTIMO ROTTARO			NULLA
		TO	PAVONE CANAVESE			NULLA
		TO	ROMANO CANAVESE			NULLA
		TO	ALPIGNANO			NULLA
		TO	CASELETTE			NULLA
		TO	PIANEZZA			NULLA
		TO	SAN GILLIO			NULLA
		TO	VAL DELLA TORRE			NULLA
		TO	VAL CERONDA E CASTERNONE			NULLA
		TO	BASSA VALLE DI SUSA E VAL CENISCHIA			NULLA

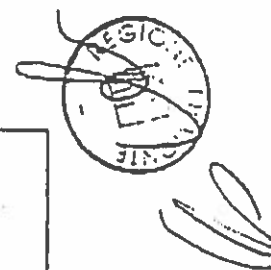


110



COD. SITO		NOME SITO		PROV.	COMUNE		COMUNITA' MONTANA	ENTE DI GESTIONE	PROTEZIONE
IT1110066		SAPEI		TO	SAN GIORIO DI SUSÀ		BASSA VAL DI SUSÀ E VAL CEMISCHIA	PN ORSIERA ROCCIAVRE' E RNS DELL'ORRIDO E STAZIONE DI LECCIO DI CHIANOCCO	TOTALE
IT1110067		VALLONE DI MASSELLO		TO	FENESTRELLE				
IT1110068		AREA BOSCATÀ VERSANTE OROGRAFICO DESTRO TRA LOC. POURRIERES E LA BERG. MEYS		TO	MASSELLO		VALLI CHISONE E GERMANASCA	PARCO NATURALE DELLA VAL TRONCEA	PARZIALE
IT1110069		SORGENTIE PRIMO TRATTO DEL TORRENTE CHISONE		TO	PRAGELATO USSEAU		VALLI CHISONE E GERMANASCA		NULLA
				TO	PRAGELATO		VALLI CHISONE E GERMANASCA	PARCO NATURALE DELLA VAL TRONCEA	PARZIALE

0039 0114323878




## PROVINCIA DI VERCELLI


COD SITO	NOME SITO	PROV.	COMUNE	COMUNITA' MONTANA	ENTE DI GESTIONE	PROTEZIONE
IT1120001	ALTA VAL SESIA	VC VC VC VC	ALAGNA VALSESIA CARCOFORO RIMA SAN GIUSEPPE RIMASCO	VALSESIA	PARCO NATURALE ALTA VALSESIA	TOTALE
IT1120002	BOSCO DELLA PARTECIPANZA DI TRINO	VC	TRINO		CUMULATIVA AMMINISTRAZIONE DELLA PARTECIPANZA DEI BOSCHI DI TRINO	TOTALE
IT1120003	MONTE FENERA	VC VC NO NO NO	BORGOSIESA VALDUGGIA BOCA CAVALLIRIO GRIGNASCO PRATO SESIA	VALSESIA	PARCO NATURALE DEL MONTE FENERA	TOTALE
IT1120004	BARAGGIA DI ROVASENDA	VC VC VC VC VC BI BI BI	GATTINARA LENTA LOZZOLO ROASIO ROVASENDA BRUSNENGO CASTELLETO CERVO MASSERANO		RNO DELLE BARAGGE, DELLA RNS DELLA BESSA E DELL'AREA ATTREZZATA DEL BRICH DI ZUMAGLIA E MONT PREVE'	TOTALE
IT1120005	GARZAIA DI CARISIO	VC	CARISIO		PN DELLE LAME DEL SESIA E DELLE RNS DELL'ISOLONE DI OLDENICO, DELLA GARZAIA DI VILLARBOIT, DELLA PALUDE DI CASALBELTRAME E DELLA GARZAIA DI CARISIO	TOTALE
IT1120006	VAL MASTALLONE	VC VC	FOBELLO RIMELLA	VALSESIA	PARCO NATURALE ALTA VALSESIA	TOTALE
IT1120007	PALUDE DI SAN GENUARIO	VC VC	FONTANETO PO LIVORNO FERRARIS			NULLA
IT1120008	FONTANA GIGANTE (TRICERRO)	VC	TRICERRO			NULLA
IT1120009	CIMALEGNA - PISSE - OASI DI ALTA QUOTA	VC	ALAGNA VALSESIA	VALSESIA	PARCO NATURALE ALTA VALSESIA	PARZIALE
IT1120010	LAME DEL SESIA E ISOLONE DI OLDENICO	VC VC VC VC NO	ALBANO VERCELLESE GREGGIO OLDENICO VILLATA SAN NAZZARO SESIA		PN DELLE LAME DEL SESIA E DELLE RNS DELL'ISOLONE DI OLDENICO, DELLA GARZAIA DI VILLARBOIT, DELLA PALUDE DI CASALBELTRAME E DELLA GARZAIA DI CARISIO	TOTALE



COD SITO		NOME SITO		PROV.	COMUNE		COMUNITA' MONTANA		ENTE DI GESTIONE	PROTEZIONE
IT1120011		GHIACCIAI SUD MONTEROSA		VC	ALAGNA VALSESIA		VALSESIA		PARCO NATURALE ALTA VALSESIA	PARZIALE
IT1120012		GARZAIA DI SA. MARCO SUL TORRENTE ROVASENDA		VC	VILLARBOIT					NULLA
IT1120013		ISOLOTTO DEL RITAVO		VC TO	SALUGGIA RONDISSONE				SISTEMA DELLE AREE PROTETTE DELLA FASCIA FLUVIALE DEL PD - TRATTO TORINESE	TOTALE
IT1120014		GARZAIA DEL RIO DRUMA		VC VC	ARBORIO GREGGIO					NULLA
IT1120015		MONTE LAMPONE		VC	CARCOFORO					NULLA
IT1120016		LAGHETTO DI SANTAGOSTINO		VC	RIMA SAN GIUSEPPE VARALLO		VALSESIA VALSESIA		PARCO NATURALE ALTA VALSESIA	PARZIALE NULLA



0039 0114323878



## PROVINCIA DI BIELLA

COD SITO	NOME SITO	PROV.	COMUNIE	COMUNITA' MONTANA	ENTE DI GESTIONE	PROTEZIONE
IT1130001	RISERVA NATURALE DELLA BESSA	BI BI BI BI	BORRIANA CERRIONE MONGRANDO ZUBIENA	BASSA VALLE DELL'ELVO	RNO DELLE BARAGGE, DELLA RNS DELLA BESSA E DELLA AREA ATTREZZATA DEL BRICH DI ZUMMAGLIA E MONT PREVE'	TOTALE
IT1130002	ALTA VAL SESSERA	BI BI BI BI BI BI BI BI BI BI BI BI BI	CAMANDONA CAMPIGLIA CERVO CALLABIANA COGGIOLA MOSSO SANTA MARIA PIEDICAVALLO PISTOLESA PORTULA QUITTINGO ROSAZZA TAVIGLIANO TRIVERO VEGLIO	ALTA VALLE DEL CERVO LA BRUSCH VAL SESSERA VALLE DI MOSSO BASSA VALLE CERVO VALSESIA		NULLA
IT1130003	BARAGGIA DI CANDELO	BI BI	CANDELO COSSATO	PREALPI BIELLESI BASSA VALLE DELL'ELVO	RNO DELLE BARAGGE, DELLA RNS DELLA BESSA E DELLA AREA ATTREZZATA DEL BRICH DI ZUMMAGLIA E MONT PREVE'	TOTALE
IT1130004	LAGO DI BERTIGNANO E STAGNO PRESSO LA STRADA PER ROPOLO	BI	VIVERONE			NULLA



COD SITO		NOME SITO		PROV.	COMUNE	COMUNITA' MONTANA	ENTE DI GESTIONE	PROTEZIONE
IT1140001		FONDO TOCE	VB	VERBANIA				
IT1140002		ALPE VEGLIA	VB	TRASQUERA		OSSOLA	PARCHI E RISERVE NATURALI DEL LAGO MAGGIORE	TOTALE
IT1140003		CAMPELLO MONTI	VB	VARZO				TOTALE
IT1140004		RIFUGIO M. LUISA (VAL FORMAZZA)	VB	VALSTRONA		VAL STRONA	PARCO NATURALE DELL'ALPE VEGLIA E DELL'ALPE DEVERO	TOTALE
IT1140005		ALPE DEVERO	VB	FORMAZZA		VALLI ANTIGORIO E FORMAZZA		NULLA
IT1140006		GRETO TORRENTE TOCE TRA DDMODOSSOLA E VILLADOSSOLA	VB	BACENO		VALLI ANTIGORIO E FORMAZZA		NULLA
IT1140007		DOLETO - MONTE AVIGNO (LAGO D'ORTA)	VB	CRODO			PARCO NATURALE DELL'ALPE VEGLIA E DELL'ALPE DEVERO	TOTALE
IT1140008		LARICETTI SUBALPINI DELL'ALPE VEGLIA E DEVERO	VB	BEURA CARDEZZA		OSSOLA		NULLA
IT1140009		CATENA CERVANDONE - M. LEONE	VB	TRONTANO		CUSIO-MOTTARONE		NULLA
IT1140010		BONDOLERO - COSTA DEI SALARIOLI	VB	VILLADOSSOLA		VALLI ANTIGORIO E FORMAZZA		NULLA
IT1140011		VAL GRANDE	VB	MADONNA DEL SASSO			P.N. DELL'ALPE VEGLIA E DELL'ALPE DEVERO E AMM. COMUNE DI BACENO	PARZIALE
			VB	VARZO			P.N. DELL'ALPE VEGLIA E DELL'ALPE DEVERO	TOTALE
			VB	BACENO		VALLI ANTIGORIO E FORMAZZA	PARCO NATURALE DELL'ALPE VEGLIA E DELL'ALPE DEVERO	PARZIALE
			VB	BACENO		OSSOLA		NULLA
			VB	TRASQUERA		VALLI ANTIGORIO E FORMAZZA		PARZIALE
			VB	VARZO		OSSOLA		TOTALE
			VB	BEURA -CARDEZZA		VALLI ANTIGORIO E FORMAZZA		PARZIALE
			VB	CAPREZZO		OSSOLA		PARZIALE
			VB	COSSOGNO		VALLE VIGEZZO		TOTALE
			VB	CURSOLO-ORASSO		OSSOLA		TOTALE
			VB	INTRAGNA		VAL CANNOBINA		TOTALE
			VB	MALESCO		VAL GRANDE		TOTALE
			VB	MAZZINA				TOTALE
			VB	PREMOSELLO CHIOVENDA				TOTALE
			VB	SAN BERNARDINO VERBANO				TOTALE
			VB	TRONTANO				TOTALE
			VB	SANTA MARIA MAGGIORE				TOTALE

## PROVINCIA DI NOVARA

COD SITO	NOVE SITO	PROV.	COMUNE	COMUNITA' MONTANA	ENTE DI GESTIONE	PROTEZIONE
IT1150001	VALLE DEL TICINO	NO NO NO NO NO NO NO NO NO NO	BELLINZAGO NOVARESE CAMERI CASTELLETTO SOPRA TICINO CERANO GALLIATE MIRANO TICINO OLEGGIO POMBIA ROMENTINO TRECATE VARALLO POMBIA		PARCO NATURALE DELLA VALLE DEL TICINO	TOTALE
IT1150002	LAGONI DI MERCURAGO	NO NO NO NO NO NO NO	ARONA COMIGNAGO DORMELLETTO OLEGGIO CASTELLO		PARCHI E RISERVE NATURALI DEL LAGO MAGGIORE	TOTALE
IT1150003	PALUDE DI CASALBELTRAME	NO NO NO	BIANDRATE CASALBELTRAME CASALINO		PN DELLE LAME DEL SESIA E DELLE RNS DELL'ISOLONE DI OLDENICO, DELLA GARZAIA DI VILLARBOIT, DELLA PALUDE DI CASALBELTRAME E DELLA GARZAIA DI CARISIO	TOTALE
IT1150004	CANNETI DI DORMELLETTO	NO	DORMELLETTO		PARCHI E RISERVE NATURALI DEL LAGO MAGGIORE	TOTALE
IT1150005	AGOGNA MORTA	NO NO	BORGOLAVEZZARO VESPOLATE			NULLA
IT1150006	GARZAIA DI SAN BERNARDINO - MORGHENGO	NO	CALTIGNAGO			NULLA
IT1150007	BARAGGIA DI PIANO ROSA	NO NO NO NO NO	CAVAGLIO D'AGOGNA CAVALLIRIO CUREGGIO FONTANETO D'AGOGNA GHEMME ROMAGNANO SESIA		RNO DELLE BARAGGE, DELLA RNS DELLA BESSA E DELLA AREA ATTREZZATA DEL BRICH DI ZUMAGLIA E MONT PREVE'	TOTALE
IT1150008	BARAGGIA DI BELLINZAGO	NO	BELLINZAGO NOVARESE			NULLA



## PROVINCIA DI CUNEO

CDD SITO	NOME SITO	PROV.	COMUNE	COMUNITA' MONTANA	ENTE DI GESTIONE	PROTEZIONE
IT1160001	BOSCO E LAGHI DI PALANFRE'	CN	VERNANTE	VALLI GESSO VERMENAGNA PESIO	PARCO NATURALE DELLE ALPI MARITTIME	TOTALE
IT1160002	ARGENTERA	CN	AISONE	VALLI GESSO VERMENAGNA PESIO	PARCO NATURALE DELLE ALPI MARITTIME	TOTALE
IT1160003	DASI DI CRAVA MOROZZO	CN	ENTRACQUE VALDIERI	VALLE STURA	PARCO NATURALE DELLE ALPI MARITTIME	TOTALE
IT1160004	POPOLAMENTO DI JUNIPERUS PHOENICEA DI ROCCA SAN GIOVANNI - SABEN	CN	MONDOVI'			TOTALE
IT1160005	PARCO ALTE VALLI PESIO E TANARO	CN	MOROZZO	VALLI GESSO VERMENAGNA PESIO	PARCHI E RISERVE NATURALI CUNEESE	TOTALE
IT1160006	CICIU DEL VILLAR	CN	ROCCA DE' BALDI VALDIERI			TOTALE
IT1160007	SORGENTI DEL BELBO	CN	BRIGA ALTA	VALLI GESSO VERMENAGNA PESIO	PARCO NATURALE DELLE ALPI MARITTIME	TOTALE
IT1160008	PIAN DEL RE ( SORGENTI DEL PO)	CN	CHIUSA PESIO	VALLI GESSO VERMENAGNA PESIO	PARCHI E RISERVE NATURALI CUNEESE	TOTALE
IT1160009	CONFLUENZA PO BRONDA	CN	VILLAR SAN COSTANZO	VALLE MAIRA	PARCHI E RISERVE NATURALI CUNEESE	TOTALE
IT1160010	BOSCO DEL MERLINO	CN	CAMERANA	ALTA VAL TANARO, MONGIA E CEVETTA	PARCHI E RISERVE NATURALI CUNEESE	TOTALE
IT1160011	PARCO DI RACCONIGI E BOSCHI LUNGO IL TORRENTE MAIRA	CN	MONTEZEMOLO	ALTA VAL TANARO, MONGIA E CEVETTA	PARCHI E RISERVE NATURALI CUNEESE	TOTALE
IT1160012	BOSCHI E ROCCE DEL ROERO	CN	SALICETO	VALLI PO BRONDA E INFERNOTTO	SISTEMA DELLE AREE PROTETTE DELLA FASCIA FLUVIALE DEL PO - TRATTO CUNEESE	TOTALE
IT1160013	CONFLUENZA PO-VARAITA	CN	CRISOLD	VALLI PO BRONDA E INFERNOTTO	SISTEMA DELLE AREE PROTETTE DELLA FASCIA FLUVIALE DEL PO - TRATTO CUNEESE	TOTALE
IT1160014	GRUPPO DEL M. VISO	CN	REVELLO			NULLA
IT1160015	BOSCO ALEVE'	CN	SALUZZO			NULLA
		CN	CARAMAGNA PIEMONTE			NULLA
		CN	RACCONIGI			NULLA
		CN	BALDISSERO D'ALBA			NULLA
		CN	POCAPAGLIA			NULLA
		CN	SOMMARIVA PERNO			NULLA
		CN	CASALGRASSO			NULLA
		CN	FAULE			NULLA
		CN	POLONGHERA			TOTALE
		CN	PANCALIERI			TOTALE
		CN	CASTELDEFINO			TOTALE
		CN	CRISOLD			TOTALE
		CN	ONCINO			TOTALE
		CN	PONTECHIANALE			TOTALE
		CN	SAMPEYRE			TOTALE
		CN	CASTELDEFINO			TOTALE
		CN	PONTECHIANALE			TOTALE
		CN	SAMPEYRE			TOTALE
		CN		VALLI PO BRONDA INFERNOTTO VALLE VARAITA	SISTEMA DELLE AREE PROTETTE DELLA FASCIA FLUVIALE DEL PO - TRATTO CUNEESE	PARZIALE
		CN		VALLE VARAITA	SISTEMA DELLE AREE PROTETTE DELLA FASCIA FLUVIALE DEL PO - TRATTO CUNEESE	PARZIALE
		CN				NULLA



(A)

## PROVINCIA DI CUNEO

COD SITO	NOME SITO	PROV.	COMUNE	COMUNITA' MONTANA	ENTE DI GESTIONE	PROTEZIONE
IT1160016	STAZIONE DI MUSCHI CALCARIZANTI DI COMBA SEVIANA E COMBA BARMAROSSA	CN	PRADLEVES	VALLE GRANA		NULLA
IT1160017	STAZIONE DI LINUM NARBONESE	CN	PRADLEVES	VALLE GRANA		NULLA
IT1160018	SORGENTI DEL MAIRA, BOSCO DI SARETTO ROCCA PROVENZALE	CN	ACCEGLIO	VALLE MAIRA		NULLA
IT1160019	GROTTE DI BOSSEA	CN	FRABOSA SOPRANA	VALLI MONREGALESI		NULLA
IT1160020	BOSCO DI BAGNASCO	CN	BAGNASCO	ALTA VAL TANARO, MONGIA E CEVETTA		NULLA
IT1160021	GRUPPO DEL TENIBRES	CN	PIATRAPORZIO	VALLE STURA		NULLA
IT1160022	BOSCO DELLE NAVETTE - BRIGA ALTA	CN	BRIGA ALTA	ALTA VAL TANARO, MONGIA E CEVETTA		NULLA
IT1160023	VALLONE DI ORGIALS - COLLE DELLA LOMBARDA	CN	VINADIO	VALLE STURA		NULLA
IT1160024	COLLE E LAGO DELLA MADDALENA, VAL PURIAC	CN	ARGENTERA	VALLE STURA		NULLA
IT1160025	COL DI TENDA	CN	ENTRACQUE	VALLI GESSO VERMENAGNA PESIO	PARCO NATURALE DELLE ALPI MARITTIME	PARZIALE
IT1160026	FAGGETE DI PAMPARATO, TAINA DEL FORNO E GROTTA DELLE TURBIGLIE	CN	LIMONE PIEMONTE	VALLI MONREGALESI		NULLA
IT1160027	ANDONNO - CIMA PISSOUSA	CN	MONTALDO DI MONDOVI PAMPARATO ROBURENT	VALLI GESSO VERMENAGNA PESIO VAL GRANA	PARCO NATURALE DELLE ALPI MARITTIME	PARZIALE
IT1160028	GROTTA DELLE VENE	CN	BORGO SAN DALMAZZO VALDIERI	ALTA VAL TANARO, MONGIA E CEVETTA		NULLA
IT1160029	COLONIE DI CHIROTTERI DI S. VITTORIA E MONTICELLO D'ALBA	CN	ORMEA SANTA VITTORIA D'ALDA			NULLA
IT1160030	STAZIONE DI CAREX PAUCIFLORA DI CHIALVETTA	CN	ACCEGLIO	VALLE MAIRA		NULLA
IT1160031	SISTEMA ROCCE BRUSEIS-CARS	CN	CHIUUSA PESIO	VALLI GESSO VERMENAGNA PESIO	PARCHI E RISERVE NATURALI CUNEESI	TOTALE
IT1160032	SFAGNETE DEL VALLONE CRAVINA	CN	CHIUUSA PESIO	VALLI GESSO VERMENAGNA PESIO	PARCHI E RISERVE NATURALI CUNEESI	PARZIALE
IT1160033	SFAGNETO DEL VALLONE SESTRERA	CN	CHIUUSA PESIO	VALLI GESSO VERMENAGNA PESIO	PARCHI E RISERVE NATURALI CUNEESI	TOTALE
IT1160034	SISTEMA RASTRELLI - PUNTA MARGUAREIS	CN	BRIGA ALTA	ALTA VAL TANARO, MONGIA E CEVETTA	PARCHI E RISERVE NATURALI CUNEESI	PARZIALE
IT1160035	MONTE ANTOROTO	CN	GARESSIO ORMEA	ALTA VAL TANARO, MONGIA E CEVETTA		NULLA



## PROVINCIA DI CUNEO

COD SITO	NOME SITO	PROV.	COMUNE	COMUNITA' MONTANA	ENTE DI GESTIONE	PROTEZIONE
IT1160036	STURA DI DEMONTE	CN	DEMONTE MOIDLA BAIDLA ROCCA SPARVERA CRISSOLO	VALLE STURA		NULLA
IT1160037	GROTTA DI RIO MARTINO	CN		VALLI PO BRONDA INFERNOTTO		
IT1160038	PARETI ROCCIOSE E GHIAIONI SILICEI - M.CCIO ARGENTERA MERCANTOUR	CN	ENTRACQUE VALDIERI	VALLI GESSO VERMENAGNA PESIO VALLE STURA	SISTEMA DELLE AREE PROTETTE DELLA FASCIA FLUVIALE DEL PO - TRATTO CUNEESE PARCO NATURALE DELLE ALPI MARITTIME	TOTALE
IT1160039	PARETI ROCCIOSE E GHIAIONI CALCAREI - COP SEDIMENTARIA ARGENTERA	CN	ENTRACQUE VALDIERI	VALLI GESSO VERMENAGNA PESIO VALLE STURA		PARZIALE
IT1160040	STAZIONI DI EUPHORBIA VALLINIANA	CN	MACRA	VALLE MAIRA	PARCO NATURALE DELLE ALPI MARITTIME	PARZIALE
						NULLA


  
 CUNEO

## PROVINCIA DI ASTI

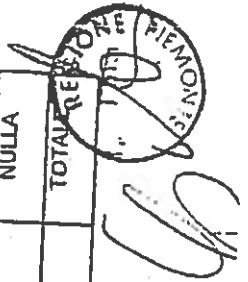
COD SITO	NOME SITO	PROV.	COMUNE	COMUNITA' MONTANA	ENTE DI GESTIONE	PROTEZIONE
IT1170001	ROCCHETTA TANARO	AT	ROCCHETTA TANARO		PARCHI E RISERVE NATURALI ASTIGIANI	TOTALE
IT1170002	VAL MANERA	AT	ASTI			NULLA
		AT	CASTELL'ALFERO			
		AT	CORSIONE			
		AT	COSSOMBRATO			
IT1170003	STAGNI DI BELANGERO (ASTI)	AT	ASTI			NULLA
		AT	ISOLA D'ASTI			
		AT	REVIGLIASCO D'ASTI			





## PROVINCIA DI ALESSANDRIA

COD SITO	NOME SITO	PROV.	COMUNE	CORR/UNITA' MONTANA	ENTE DI GESTIONE	PROTEZIONE
IT1180001	CAPANNE DI MARCAROLO	AL	BOSIO	ALTA VAL LEMME E ALTO OVADESE	PARCO NATURALE DELLE CAPANNE DI MARCAROLO	TOTALE
		AL	CASALEGGIO BOIRO			
		AL	LEIRMA			
		AL	MORNESE			
		AL	TAGLIOLO MONFERRATO			
		AL	VOLTAGGIO			
IT1180002	GARZAIA DEL TORRENTE ORBA	AL	BOSCO MARENCO		SISTEMA DELLE AREE PROTETTE DELLA FASCIA FLUVIALE DEL PO - TRATTO VERCELLESE / ALESSANDRINO	TOTALE
		AL	CAPRIATA D'ORBA			
		AL	CASALCERMELLI			
		AL	PREDOSA			
		AL	BOZZOLE			
		AL	FRASSINETO PO			
		AL	VALENZA			
		AL	VALLMACCA			
IT1180004	GRETO DEL TORRENTE SCRIVIA TRA CASSANO E VILLALVERNIA	AL	CASSANO SPINOLA		PROTETTE DELLA FASCIA FLUVIALE DEL PO - TRATTO VERCELLESE / ALESSANDRINO	TOTALE
		AL	NOVI LIGURE			
		AL	POZZOLO FORMIGARD			
		AL	VILLALVERNIA			
IT1180005	GHIAIA GRANDE (F. PO)	AL	CAMINO		NULLA	NULLA
		AL	MORANO SUL PO			
		AL	PONTESTURA			
IT1180006	GARZAIA DI VALENZA	AL	VALENZA		SISTEMA DELLE AREE PROTETTE DELLA FASCIA FLUVIALE DEL PO - TRATTO VERCELLESE / ALESSANDRINO	TOTALE
IT1180007	CONFLUENZA PO-TANARO	AL	ALLUVIONI CAMBIO		SISTEMA DELLE AREE PROTETTE DELLA FASCIA FLUVIALE DEL PO - TRATTO VERCELLESE / ALESSANDRINO	TOTALE
		AL	BASSIGNANA			
		AL	ISOLA SANT'ANTONIO			
IT1180008	BOSCONI (F. PO)	AL	BASSIGNANA		SISTEMA DELLE AREE PROTETTE DELLA FASCIA FLUVIALE DEL PO - TRATTO VERCELLESE / ALESSANDRINO	TOTALE
		AL	VALENZA			
IT1180009	STRETTE DELLA VAL BORBERA	AL	BORGHEITTO DI BORBERA	VAL BORBERA E VALLE SPINTI	SISTEMA DELLE AREE PROTETTE DELLA FASCIA FLUVIALE DEL PO - TRATTO VERCELLESE / ALESSANDRINO	TOTALE
		AL	CANTALUPO LIGURE			
		AL	ROCCINETTA LIGURE			
IT1180010	LANGHE DI SPIGNO MONFERRATO	AL	MERANA	VAL BORBERA E VALLE SPINTI	NULLA	NULLA
		AL	ROCCAVERANO			
		AL	SEROLE	LANGA ASTIGIANA - VAL BORMIDA ALTA VALLE ORBA, VALLE ERRO, BORMIDA DI SPIGNO		
		AL	SPIGNO MONFERRATO			
IT1180011	MASSICCO DELL'ANTOLA - M. CARMO - M. LEGA	AL	CARREGA LIGURE	VALLE BORBERA	NULLA	NULLA
IT1180012	COSTA M. LECO - M. TACCONE - M. FIGNE	AL	VOLTAGGIO	VALLE BORBERA	NULLA	NULLA
		AL		ALTA VAL LEMME E ALTO OVADESE	PARCO NATURALE DELLE CAPANNE DI MARCAROLO	TOTALE



## PROVINCIA DI ALESSANDRIA

COD SITO	HOME SITO	PROV.	COMUNE	COMUNITA' MONTANA	ENTE DI GESTIONE	PROTEZIONE
IT1180013	MONTE TOBBIO	AL	VOLTAGGIO	ALTA VAL LEMME E ALTO OVADESE	PARCO NATURALE DELLE CAPANNE DI MARCAROLO	PARZIALE
IT1180014	RIO LISCHEO	AL	BOSIO	ALTA VAL LEMME E ALTO OVADESE	PARCO NATURALE DELLE CAPANNE DI MARCAROLO	TOTALE
IT1180015	SINISTRA IDROGRAFICA ALTO LEMME	AL	VOLTAGGIO	ALTA VAL LEMME E ALTO OVADESE	PARCO NATURALE DELLE CAPANNE DI MARCAROLO	PARZIALE
IT1180016	FERRIERE	AL	MORNESE	ALTA VAL LEMME E ALTO OVADESE	PARCO NATURALE DELLE CAPANNE DI MARCAROLO	TOTALE
IT1180017	BACINO DEL RIO MISERIA	AL	PONZONE	ALTA VALLE ORDA, VALLE ERRO, DORMIDA DI SPIGNO		NULLA

